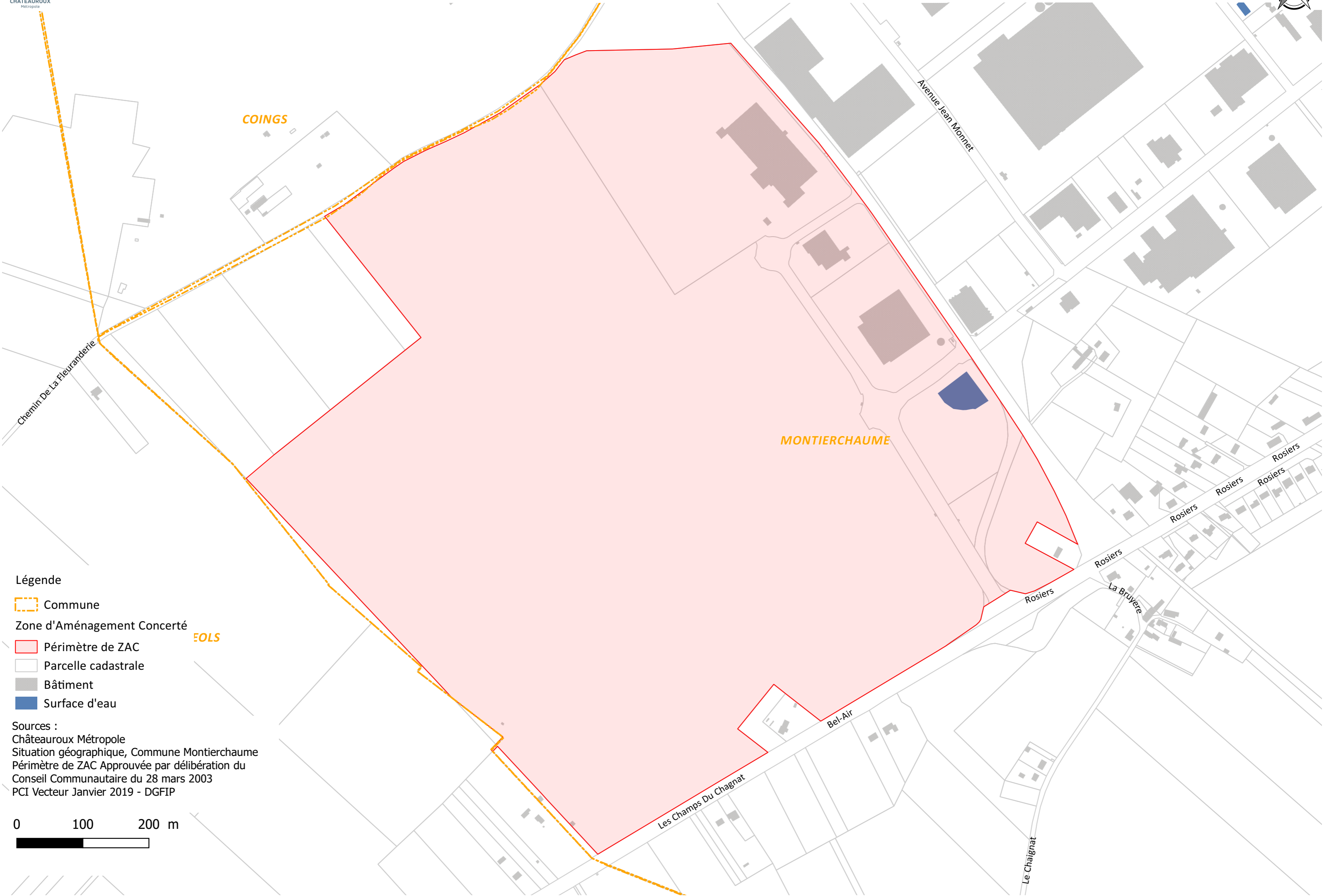







Zone d'Aménagement Concerté La Malterie 2



Légende

-  Commune
- Zone d'Aménagement Concerté**
-  Périmètre de ZAC
-  Parcelle cadastrale
-  Bâtiment
-  Surface d'eau

Sources :
Châteauroux Métropole
Situation géographique, Commune Montierchaume
Périmètre de ZAC Approuvée par délibération du
Conseil Communautaire du 28 mars 2003
PCI Vecteur Janvier 2019 - DGFIP

